

# Przegląd legendy

## Mapa ustaleń

Legenda:

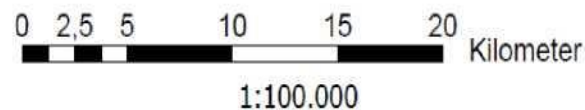
 Z 1 Obszary priorytetowe wykorzystania energii wiatrowej

 granice regionu planistycznego

Opracowanie i kartografia cyfrowa:  
Regionalna Wspólnota Planistyczna Oderland-Spree  
Regionalna Jednostka Planistyczna  
Eisenbahnstraße 140  
15517 Fürstenwalde (Spree)  
Tel.: (03361) 598 02 41  
E-mail: post@rpg-oderland-spree.de  
Internet: www.rpg-oderland-spree.de

Podstawy kartograficzne:  
Cyfrowa mapa topograficzna (DTK 100),  
Cyfrowe granice administracyjne Kraj Brandenburgia  
© GeoBasis-DE/LGB, dl-de/by-2-0

Oznaczenie według nazwy Obszarów Priorytetowych dla wykorzystania energii wiatrowej zgodnie z numeracją na mapie ustaleń: patrz drugi projekt Rzecзовego Regionalnego Planu Częściowego „Energie odnawialne”, Z 1



## Mapa objaśnień 1

**Zmiany w 2. projekcie w porównaniu do 1. projektu Rzecзовego Regionalnego Planu Częściowego „Energie odnawialne”**



Priorytetowy obszar wykorzystania energii wiatrowej **2. projekt**



Priorytetowy obszar wykorzystania energii wiatrowej **1. projekt**















Granica regionu planistycznego

Opracowanie i kartografia cyfrowa:  
Regionalna Wspólnota Planistyczna Oderland-Spree 04/2025

Podstawa kartograficzna:  
Priorytetowe obszary wykorzystania energii wiatrowej  
zgodnie z 1. i 2. projektem Rzecзовego Częściowego Planu  
Regionalnego „Energie odnawialne”  
© GeoBasis-DE/LGB, dl-de/by-2-0

## Mapa objaśnień 2

### Ramy kryteriów dla naziemnych instalacji fotowoltaicznych – kryteria negatywne

	[NK 01] Istniejące osiedla i prawnie wiążące miejscowe plany zagospodarowania z terenami zabudowy mieszkaniowej i mieszanej, [NK 02] Strefa odstępu do obszarów mieszkaniowych i funkcji chronionych		[NK 10] Naturalne wody powierzchniowe
	[NK03] Woda 100-letnia HQ 100 i ustanowione tereny zalewowe		[NK 11] Obszary leśne
	[NK04] Sieć terenów otwartych LEP HR		[NK 12] Powierzchniowe pomniki przyrody i chronione elementy krajobrazu
	[NK 05] rezerваты, [NK06] Europejskie obszary siedliskowe, [NK 07] Ustawowo chronione biotopy [NK 18] Parki przyrody i rezerваты biosfery		[NK 13] Tereny operacyjne lotnisk regionalnych
	[NK 08] Gleby torfowe zbliżone do naturalnych		[NK 14] Tereny wojskowe, do których wstęp jest zabroniony
	[NK 09] Strefy ochronne I i II obszarów ochrony wody		[NK 15] Gleby o wysokim stopniu spełnienia swojej funkcji glebowej - gleby szczególnie odporne na zmiany klimatu i gleby o wyższej bonitacji
			[NK 16] Obszary priorytetowe wykorzystania energii wiatru (2. projekt)
			[NK 17] Obszary o cennym krajobrazie zgodnie z LaPro

Opracowanie i kartografia cyfrowa:  
Regionalna Wspólnota Planistyczna Oderland-Spree 04/2025

Podstawa kartograficzna:  
Priorytetowe obszary wykorzystania energii wiatrowej zgodnie wg. 2. projektu Rzeczonego Częściowego Planu Regionalnego „Energie odnawialne”  
© GeoBasis-DE/LGB, dl-de/by-2-0  
Wszystkie pozostałe – patrz Załącznik ramy kryteriów fotowoltaika naziemna